

彰化縣北斗鎮光復里簡易疏散避難圖

防災資訊

村(里)基本資料

- 總人口數：2329人

災害通報單位

- *彰化縣災害應變中心 電話：04-7512148
- *北斗鎮災害應變中心 電話：04-8884166
- *北斗派出所 電話：04-8882010
- *北斗消防分隊 電話：04-8882050

緊急聯絡人

- *里長：許俊士 電話：04-8882530

防災資料網站

- *內政部消防署 <https://www.nfa.gov.tw/cht/index.php>
- *彰化縣消防局 <http://www.chfd.gov.tw>
- *彰化縣北斗鎮公所 <https://town.chcg.gov.tw/beidou/0home/index02.aspx>

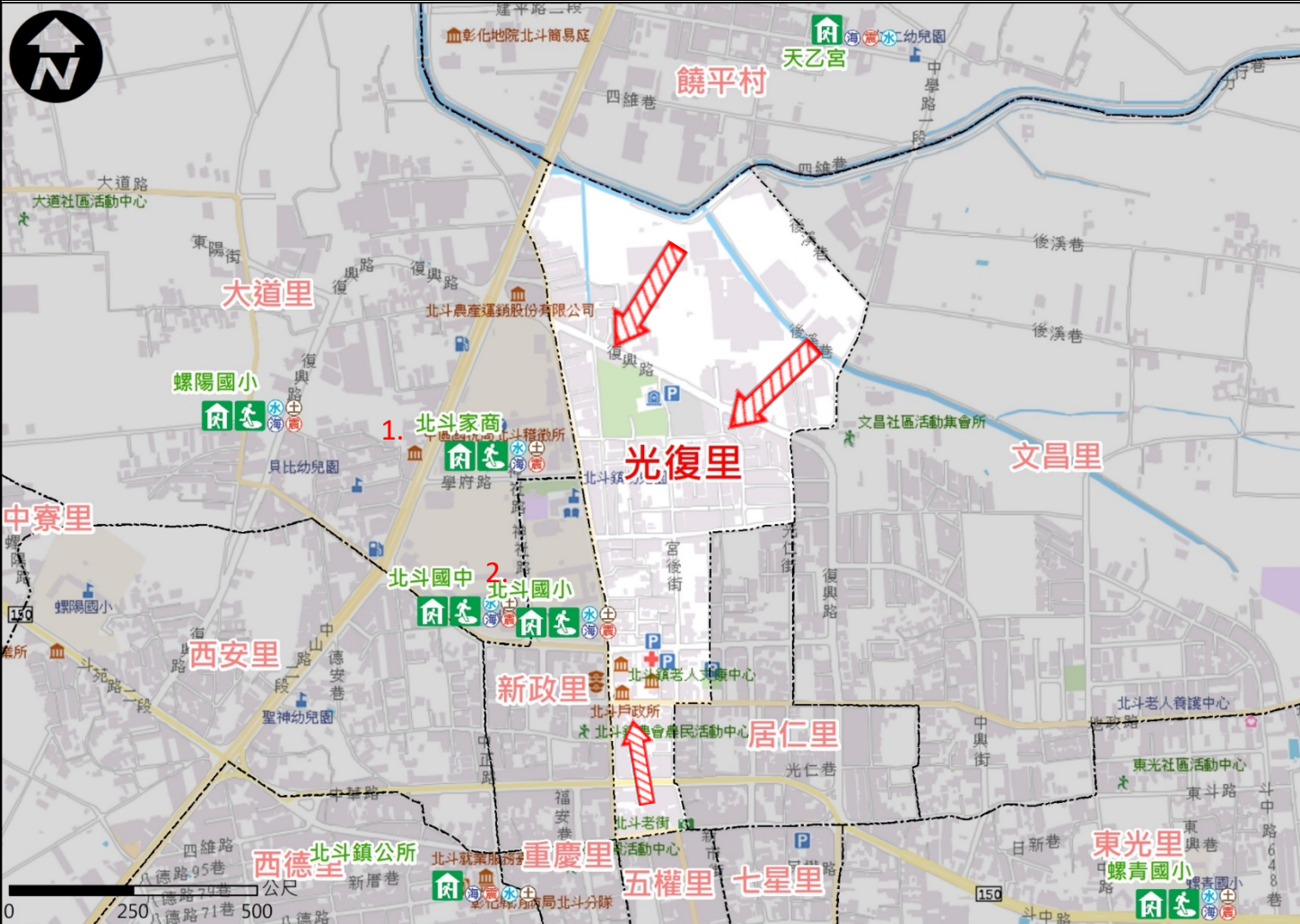
避難原則

立即進入附近防空避難場所避難

避難收容處所

- 名稱：北斗家商
地址：彰化縣北斗鎮大道里學府路50號
電話：04-8882224
- 名稱：北斗國小
地址：彰化縣北斗鎮新政里文苑路一段32號
電話：04-8882008

北斗鎮公所112年11月製作



圖例	道路		標示			行政區域	
		國道		建議疏散避難方向		政府機關	
		快速道路		適用災害類型		警察機關	
		省道		避難收容處所(室內)		消防機關	圖資來源： 內政部國土測繪中心
	縣(市)道		避難收容處所(室外)		學校機關		
					醫療院所	村(里)界線	
					福利機構		
					連鎖便利商店		

彰化縣北斗鎮新政里簡易疏散避難圖

防災資訊

村(里)基本資料

• 總人口數：931人

災害通報單位

*彰化縣災害應變中心 電話：

04-7512148

*北斗鎮災害應變中心

電話：04-8884166

*北斗派出所

電話：04-8882010

*北斗消防分隊

電話：04-8882050

緊急聯絡人

*里長：傅銘霖

電話：04-8883756

防災資料網站

*內政部消防署

<https://www.nfa.gov.tw/cht/index.php>

*彰化縣消防局

<http://www.chfd.gov.tw>

*彰化縣北斗鎮公所

<https://town.chcg.gov.tw/beidou/0>

[Ohome/index02.aspx](https://town.chcg.gov.tw/beidou/0)

避難原則

立即進入附近防空避難場所避難

避難收容處所

名稱：北斗國小

地址：彰化縣北斗鎮新政里
文苑路一段32號

電話：04-8882008

北斗鎮公所112年11月製作



圖例	道路		標示			行政區域	
		國道		建議疏散避難方向		政府機關	
		快速道路		適用災害類型		警察機關	
		省道		避難收容處所(室內)		消防機關	圖資來源： 內政部國土測繪中心
	縣(市)道		避難收容處所(室外)		學校機關	連鎖便利商店	

彰化縣北斗鎮重慶里簡易疏散避難圖

防災資訊

村(里)基本資料

- 總人口數：582人

災害通報單位

- *彰化縣災害應變中心 電話：04-7512148
- *北斗鎮災害應變中心 電話：04-8884166
- *北斗派出所 電話：04-8882010
- *北斗消防分隊 電話：04-8882050

緊急聯絡人

- *里長：陳肇基 電話：04-8884685

防災資料網站

- *內政部消防署 <https://www.nfa.gov.tw/cht/index.php>
- *彰化縣消防局 <http://www.chfd.gov.tw>
- *彰化縣北斗鎮公所 <https://town.chcg.gov.tw/beidou/0home/index02.aspx>

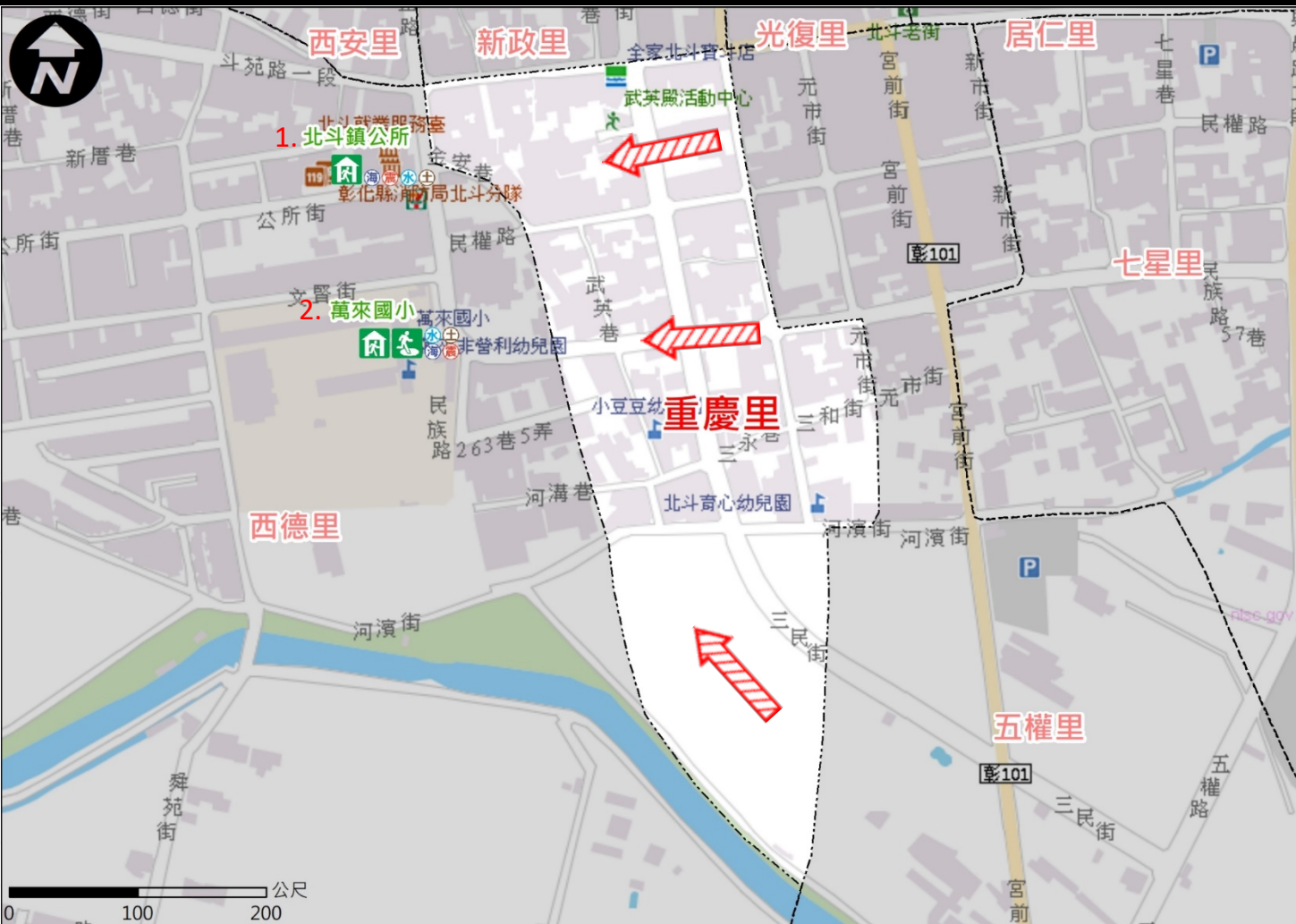

避難原則

立即進入附近防空避難場所避難

避難收容處所

- 名稱：北斗鎮公所
地址：彰化縣北斗鎮西德里公所街2號
電話：04-8884166
- 名稱：萬來國小
地址：彰化縣北斗鎮西德里文賢街35號
電話：04-8882119

北斗鎮公所112年11月製作



圖例

道路	標示			行政區域
國道	建議疏散避難方向	政府機關	醫療院所	村(里)界線
快速道路	適用災害類型	警察機關	福利機構	
省道	避難收容處所(室內)	消防機關	連鎖便利商店	圖資來源： 內政部國土測繪中心
縣(市)道	避難收容處所(室外)	學校機關		

彰化縣北斗鎮五權里簡易疏散避難圖

防災資訊

村(里)基本資料

- 總人口數：739人

災害通報單位

- *彰化縣災害應變中心 電話：04-7512148
- *北斗鎮災害應變中心 電話：04-884166
- *北斗派出所 電話：04-8882010
- *北斗消防分隊 電話：04-8882050

緊急聯絡人

- *里長：謝正良 電話：04-8882333

防災資料網站

- *內政部消防署 <https://www.nfa.gov.tw/cht/index.php>
- *彰化縣消防局 <http://www.chfd.gov.tw>
- *彰化縣北斗鎮公所 <https://town.chcg.gov.tw/beidou/0Home/index02.aspx>

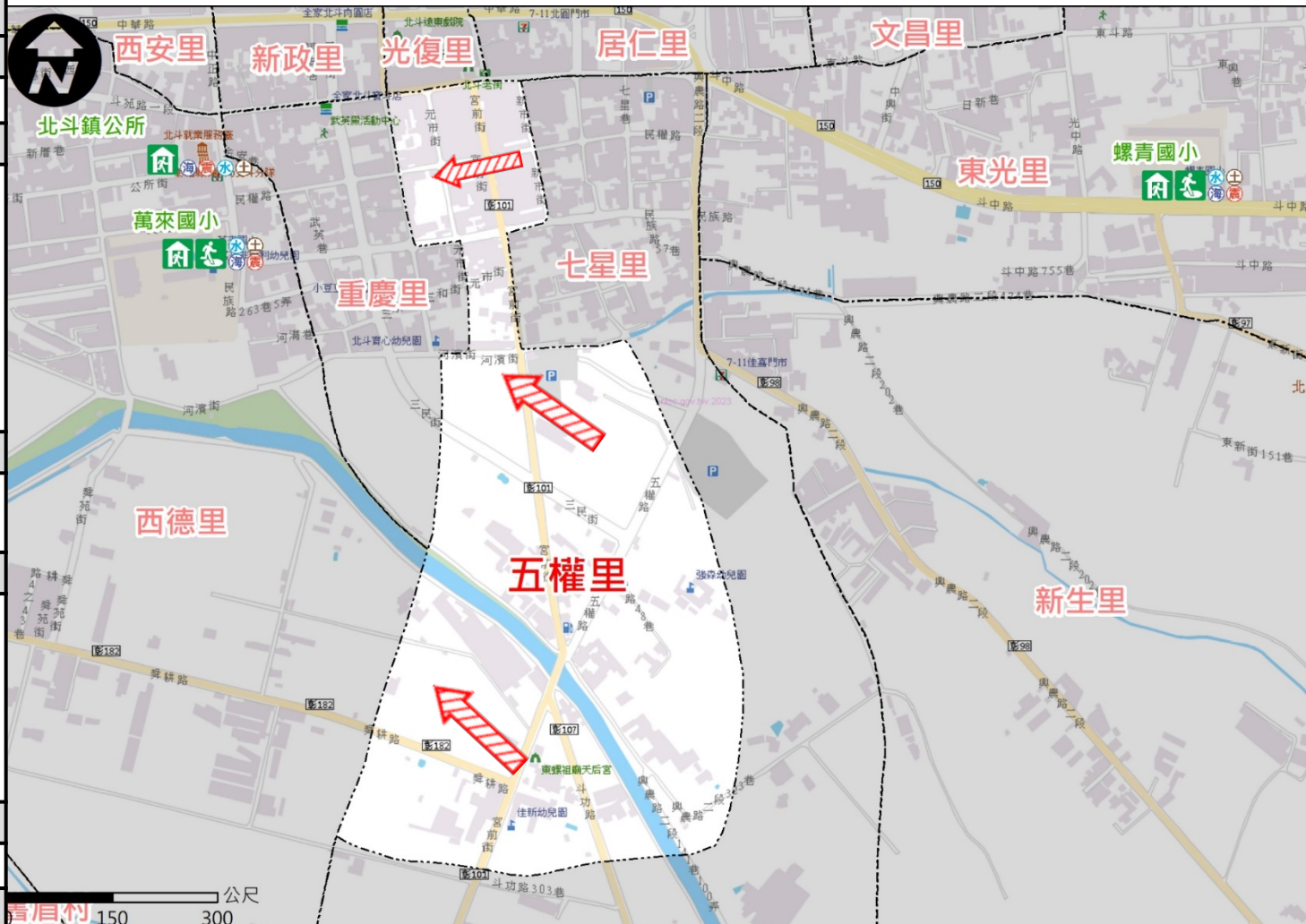
避難原則

立即進入附近防空避難場所避難

避難收容處所

名稱：萬來國小
地址：彰化縣北斗鎮西德里文賢街35號
電話：04-8882119

北斗鎮公所112年11月製作



圖例

道路	標示			行政區域
55 國道	建議疏散避難方向	政府機關	醫療院所	村(里)界線
55 快速道路	適用災害類型	警察機關	福利機構	
55 省道	避難收容處所(室內)	消防機關	連鎖便利商店	圖資來源： 內政部國土測繪中心
AaBbYyZz 縣(市)道	避難收容處所(室外)	學校機關		

彰化縣北斗鎮七星里簡易疏散避難圖

防災資訊

村(里)基本資料

• 總人口數：1590人

災害通報單位

*彰化縣災害應變中心 電話：

04-7512148

*北斗鎮災害應變中心

電話：04-8884166

*北斗派出所

電話：04-8882010

*北斗消防分隊

電話：04-8882050

緊急聯絡人

*里長：易世朋

電話：04-8880800

防災資料網站

*內政部消防署

<https://www.nfa.gov.tw/cht/index.php>

*彰化縣消防局

<http://www.chfd.gov.tw>

*彰化縣北斗鎮公所

<https://town.chcg.gov.tw/beidou/00home/index02.aspx>

避難原則

立即進入附近防空避難場所避難

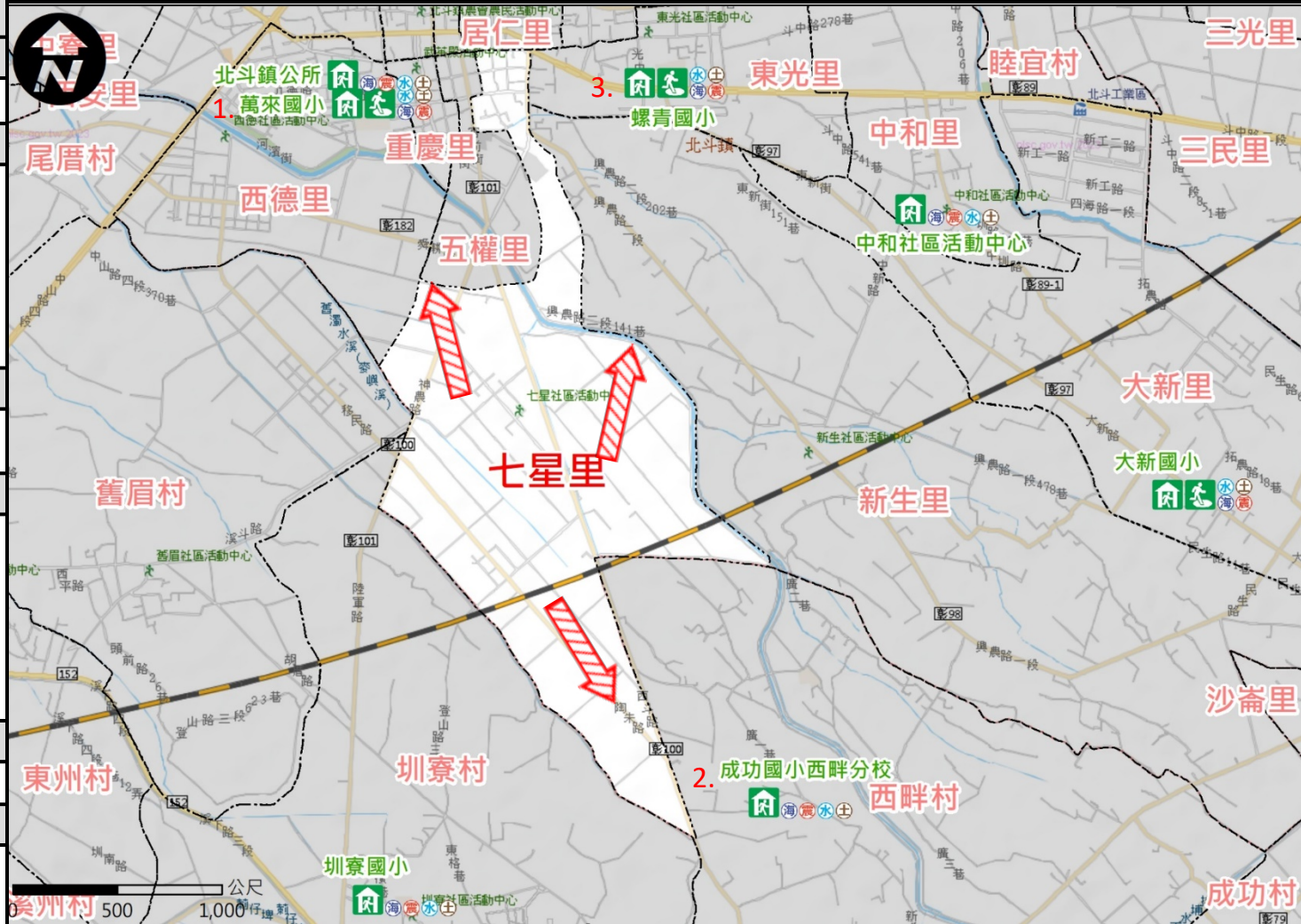
避難收容處所

1.名稱：萬來國小
地址：彰化縣北斗鎮西德里
文賢街35號
電話：04-8882119

2.名稱：成功國小西畔分校
地址：彰化縣溪州鄉西畔村
廣一巷24號
電話：04-8802179

3.名稱：螺青國小
地址：彰化縣北斗鎮東光里
斗中路712號
電話：04-8882031

北斗鎮公所112年11月製作



圖例	道路		標示			行政區域		
		國道		建議疏散避難方向		政府機關		村(里)界線
		快速道路		適用災害類型		警察機關		
		省道		避難收容處所(室內)		消防機關		圖資來源： 內政部國土測繪中心
	縣(市)道		避難收容處所(室外)		學校機關	連鎖便利商店		

彰化縣北斗鎮居仁里簡易疏散避難圖

防災資訊

村(里)基本資料

- 總人口數：1463人

災害通報單位

- *彰化縣災害應變中心 電話：04-7512148
- *北斗鎮災害應變中心 電話：04-8884166
- *北斗派出所 電話：04-8882010
- *北斗消防分隊 電話：04-8882050

緊急聯絡人

- *里長：陳東榮 電話：04-8782719

防災資料網站

- *內政部消防署 <https://www.nfa.gov.tw/cht/index.php>
- *彰化縣消防局 <http://www.chfd.gov.tw>
- *彰化縣北斗鎮公所 <https://town.chcg.gov.tw/beidou/00home/index02.aspx>

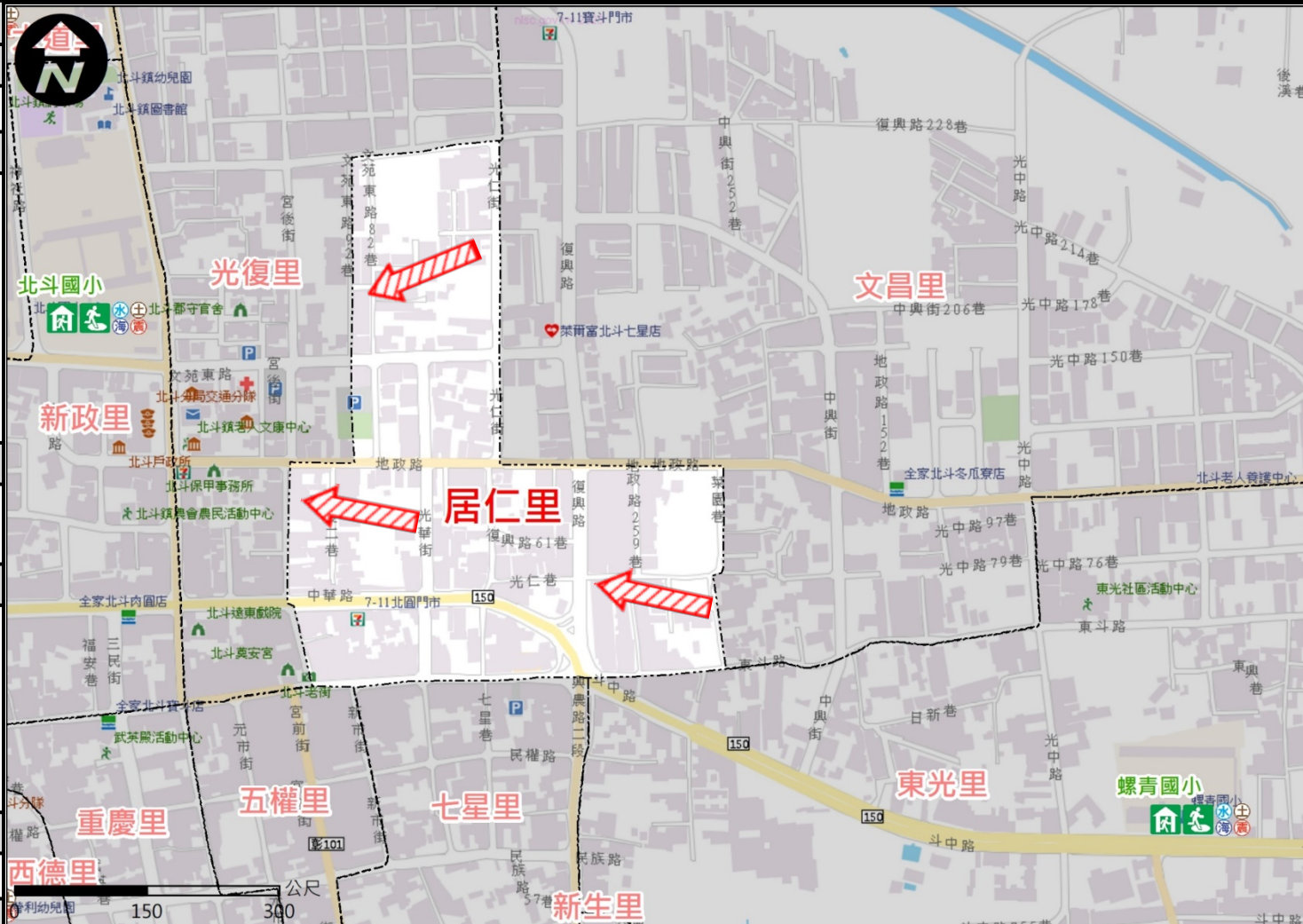
避難原則

立即進入附近防空避難場所避難

避難收容處所

名稱：北斗國小
地址：彰化縣北斗鎮新政里文苑路一段32號
電話：04-8882008

北斗鎮公所112年11月製作



圖例	道路		標示			行政區域	
		國道		建議疏散避難方向		政府機關	村(里)界線
		快速道路		適用災害類型		警察機關	
		省道		避難收容處所(室內)		消防機關	圖資來源： 內政部國土測繪中心
	縣(市)道		避難收容處所(室外)		學校機關		



彰化縣北斗鎮東光里簡易疏散避難圖

防災資訊

村(里)基本資料

• 總人口數：2745人

災害通報單位

*彰化縣災害應變中心 電話：

04-7512148

*北斗鎮災害應變中心

電話：04-8884166

*北斗派出所

電話：04-8882010

*北斗消防分隊

電話：04-8882050

緊急聯絡人

*里長：呂學銘

電話：04-8880716

防災資料網站

*內政部消防署

<https://www.nfa.gov.tw/cht/index.php>

*彰化縣消防局

<http://www.chfd.gov.tw>

*彰化縣北斗鎮公所

<https://town.chcg.gov.tw/beidou/00home/index02.aspx>

避難原則

立即進入附近防空避難場所避難

避難收容處所

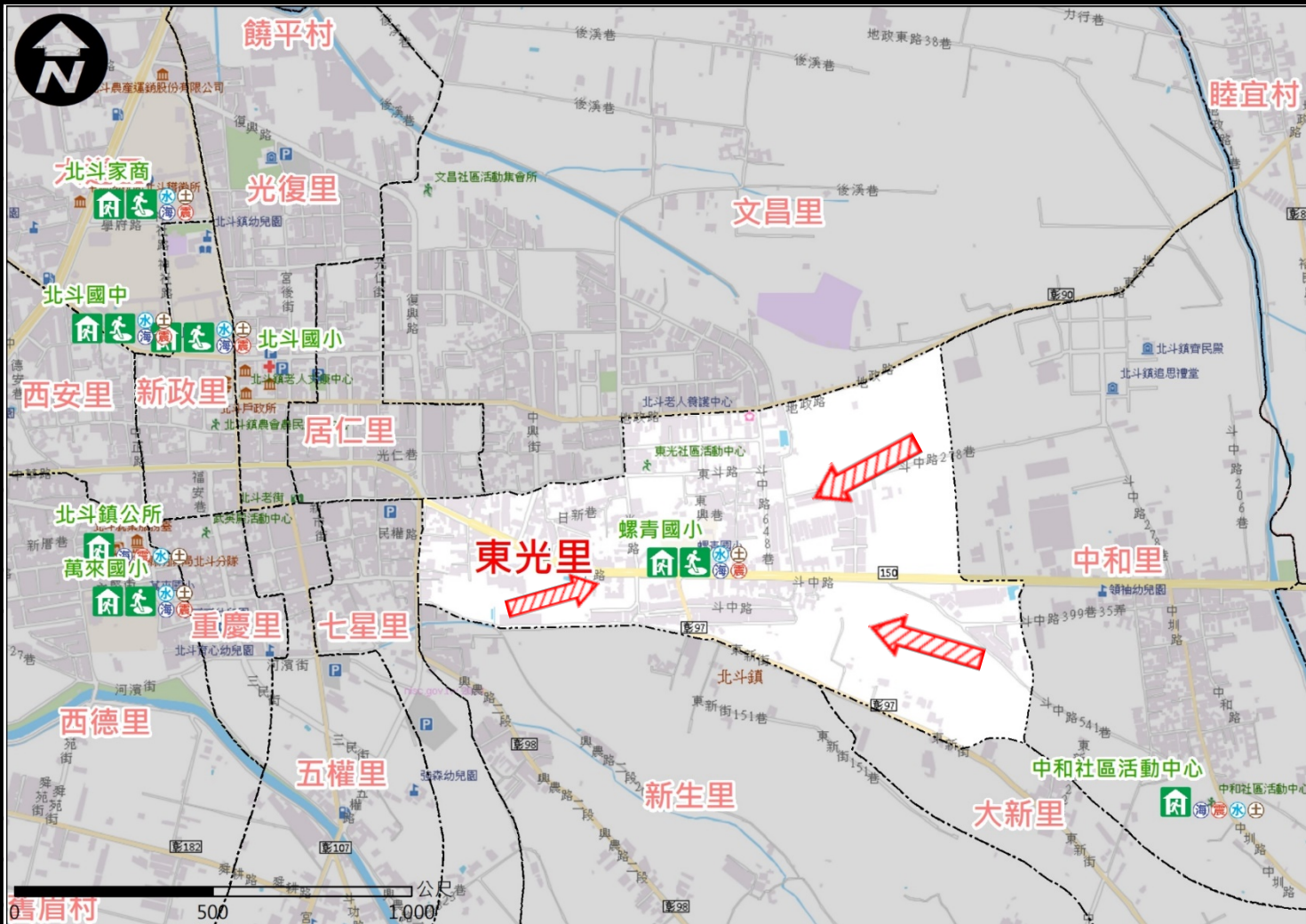
名稱：螺青國小

地址：彰化縣北斗鎮東光里

斗中路712號

電話：04-8882031

北斗鎮公所112年11月製作



道路		標示			行政區域	
圖例	 國道		建議疏散避難方向		政府機關	 村(里)界線
	 快速道路		適用災害類型		警察機關	
	 省道		避難收容處所(室內)		119 消防機關	 連鎖便利商店
	 縣(市)道		避難收容處所(室外)		學校機關	

彰化縣北斗鎮中和里簡易疏散避難圖

防災資訊

村(里)基本資料

- 總人口數：1483人

災害通報單位

- *彰化縣災害應變中心 電話：04-7512148
- *北斗鎮災害應變中心 電話：04-8884166
- *北斗派出所 電話：04-8882010
- *北斗消防分隊 電話：04-8882050

緊急聯絡人

- *里長：李宏裕
- 電話：04-8884940

防災資料網站

- *內政部消防署 <https://www.nfa.gov.tw/cht/index.php>
- *彰化縣消防局 <http://www.chfd.gov.tw>
- *彰化縣北斗鎮公所 <https://town.chcg.gov.tw/beidou/0home/index02.aspx>

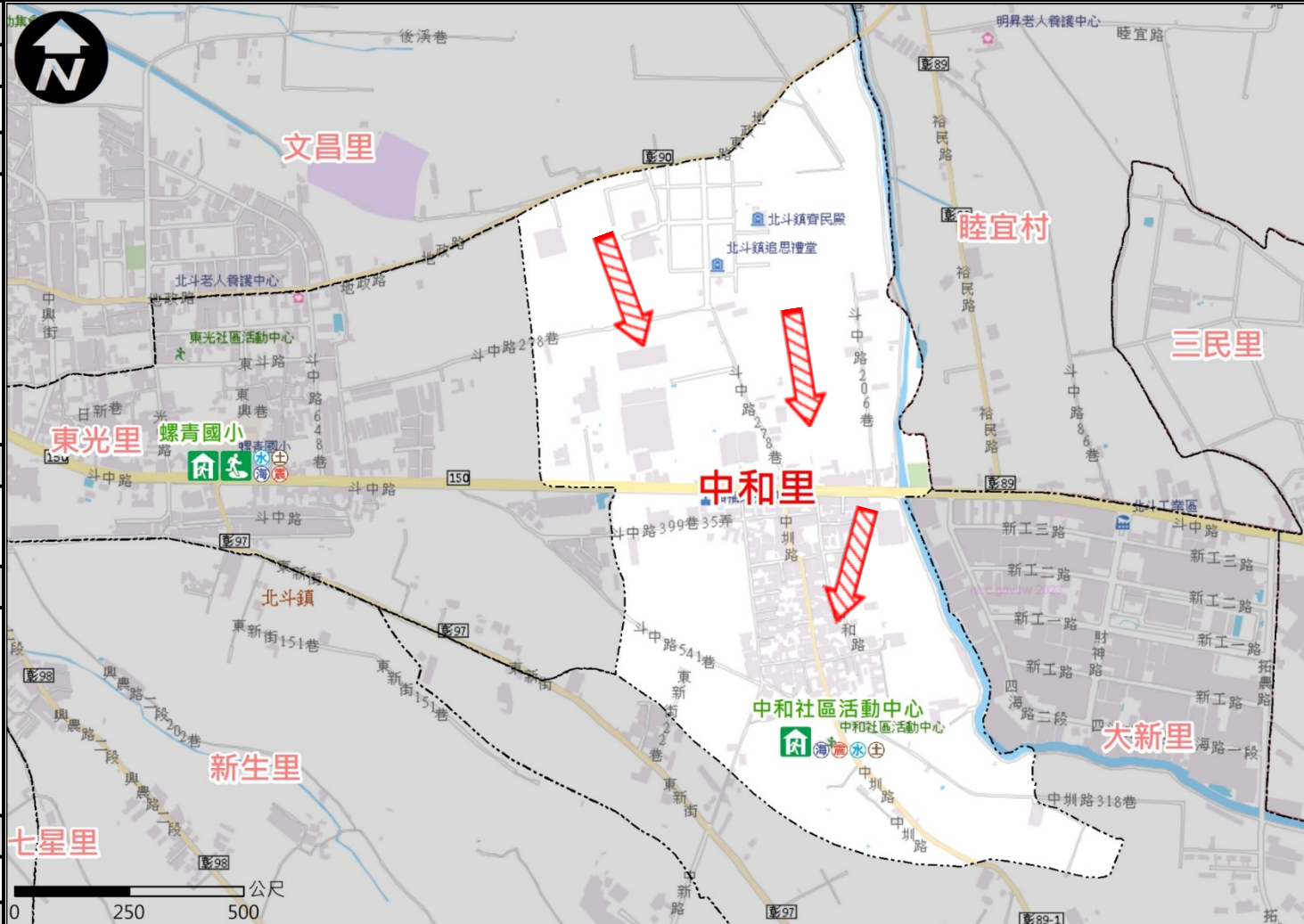
避難原則

立即進入附近防空避難場所避難

避難收容處所

名稱：中和社區活動中心
地址：彰化縣北斗鎮中和里
中圳路305號
電話：04-8884177

北斗鎮公所112年11月製作



圖例

道路	標示			行政區域
國道	建議疏散避難方向	政府機關	醫療院所	村(里)界線
快速道路	適用災害類型	警察機關	福利機構	
省道	避難收容處所(室內)	消防機關	連鎖便利商店	圖資來源： 內政部國土測繪中心
縣(市)道	避難收容處所(室外)	學校機關		

彰化縣北斗鎮西德里簡易疏散避難圖

防災資訊

村(里)基本資料

- 總人口數：5437人

災害通報單位

- *彰化縣災害應變中心 電話：04-7512148
- *北斗鎮災害應變中心 電話：04-8884166
- *北斗派出所 電話：04-8882010
- *北斗消防分隊 電話：04-8882050

緊急聯絡人

- *里長：黃志忠 電話：04-8886221

防災資料網站

- *內政部消防署 <https://www.nfa.gov.tw/cht/index.php>
- *彰化縣消防局 <http://www.chfd.gov.tw>
- *彰化縣北斗鎮公所 <https://town.chcg.gov.tw/beidou/00home/index02.aspx>


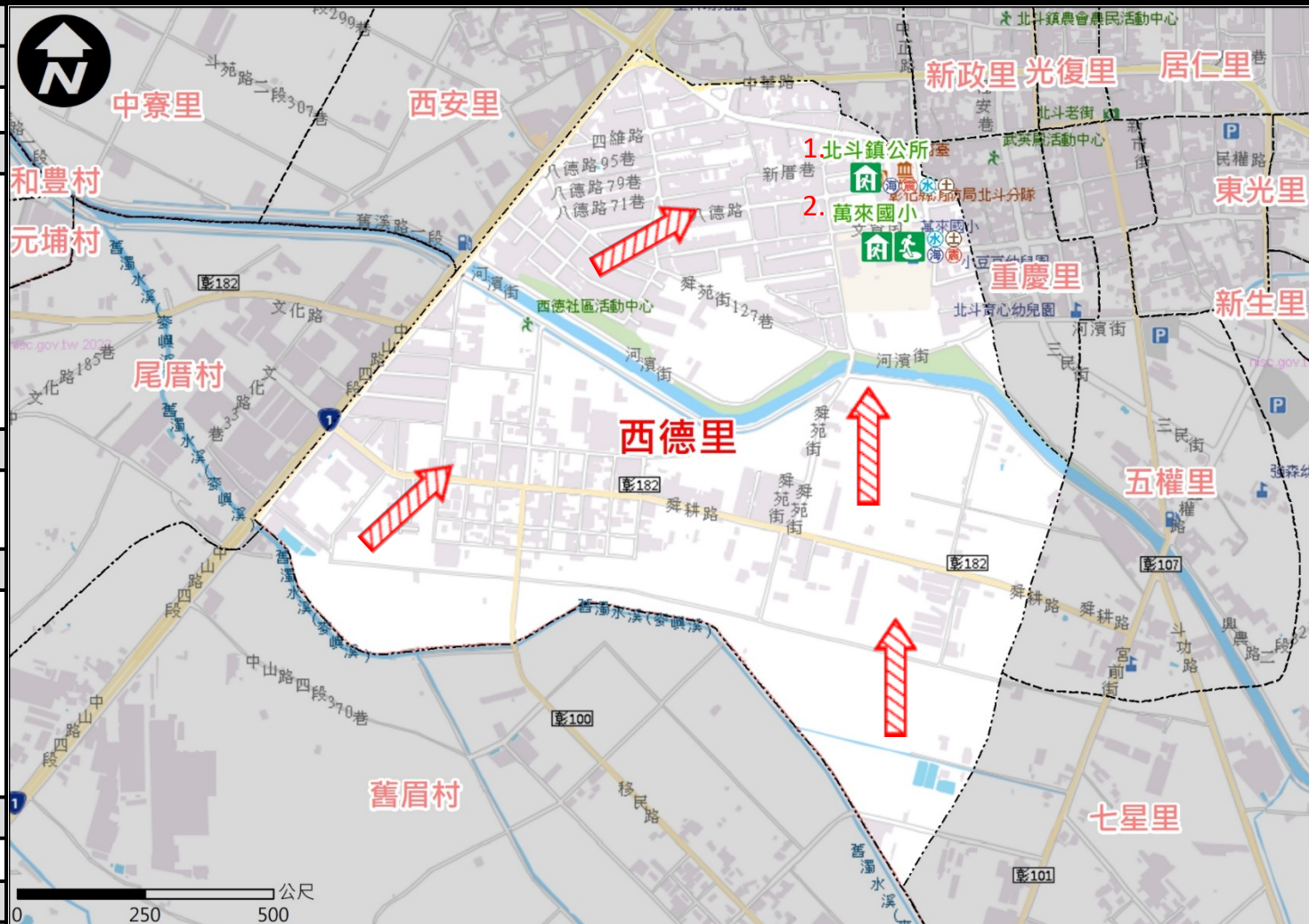
避難原則

立即進入附近防空避難場所避難

避難收容處所

- 名稱：北斗鎮公所
地址：彰化縣北斗鎮西德里公所街2號
電話：04-8884166
- 名稱：萬來國小
地址：彰化縣北斗鎮西德里文賢街35號
電話：04-8882119

北斗鎮公所112年11月製作



圖例	道路		標示			行政區域	
		國道		建議疏散避難方向		政府機關	村(里)界線
		快速道路		適用災害類型		警察機關	
		省道		避難收容處所(室內)		消防機關	圖資來源： 內政部國土測繪中心
	縣(市)道		避難收容處所(室外)		學校機關		



彰化縣北斗鎮西安里簡易疏散避難圖

防災資訊

村(里)基本資料

• 總人口數：2159人

災害通報單位

*彰化縣災害應變中心 電話：

04-7512148

*北斗鎮災害應變中心

電話：04-8884166

*北斗派出所

電話：04-8882010

*北斗消防分隊

電話：04-8882050

緊急聯絡人

*里長：林義平

電話：04-8872530

防災資料網站

*內政部消防署

<https://www.nfa.gov.tw/cht/index.php>

*彰化縣消防局

<http://www.chfd.gov.tw>

*彰化縣北斗鎮公所

<https://town.chcg.gov.tw/beidou/00home/index02.aspx>

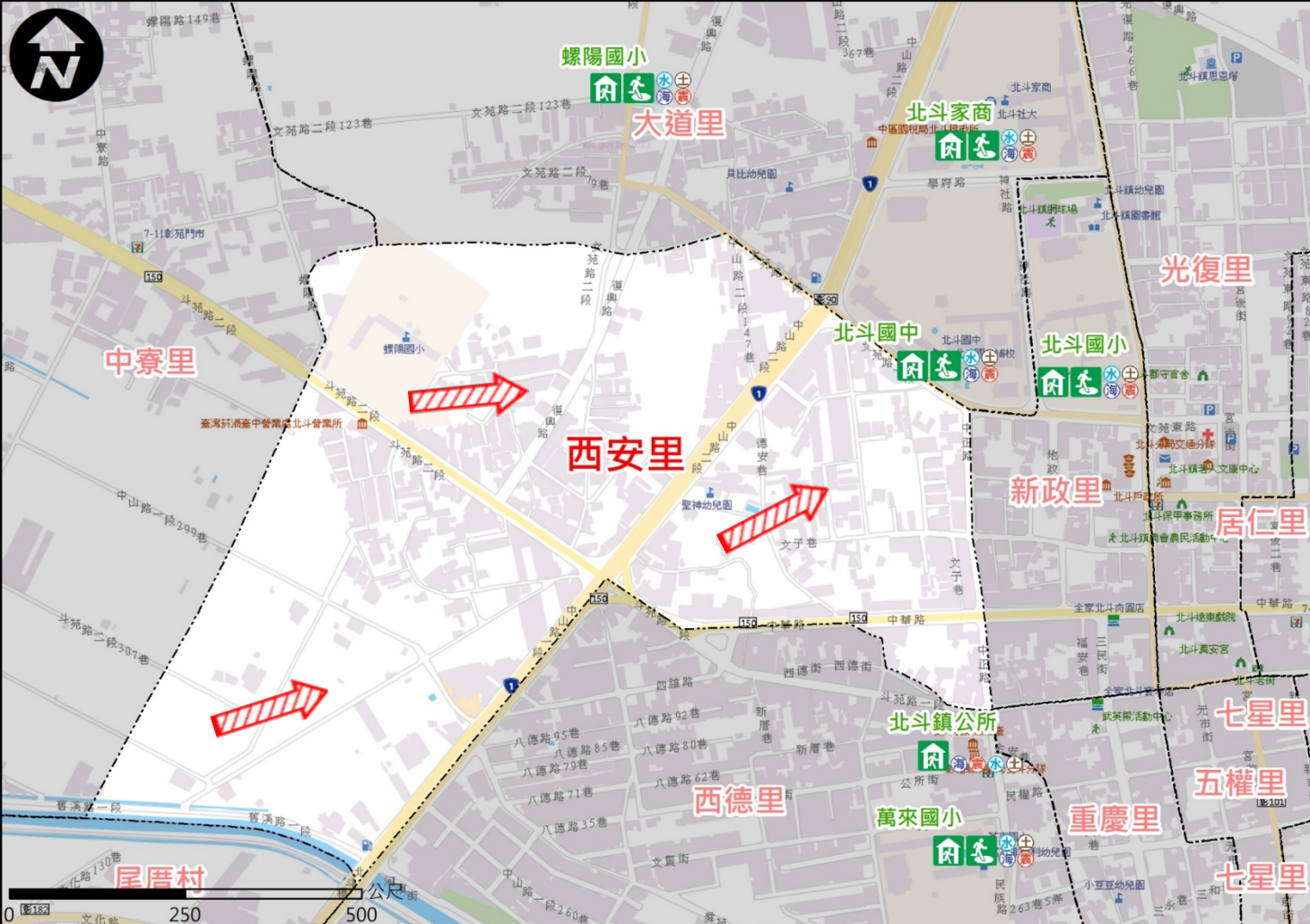
避難原則

立即進入附近防空避難場所避難

避難收容處所

名稱：北斗國
地址：彰化縣北斗鎮大道里
文苑路136號
電話：04-8882072

北斗鎮公所112年11月製作



圖例	道路		標示				行政區域	
		國道		建議疏散避難方向		政府機關		村(里)界線
		快速道路		適用災害類型		警察機關		
		省道		避難收容處所(室內)		消防機關		
	縣(市)道		避難收容處所(室外)		學校機關		連鎖便利商店	

彰化縣北斗鎮大道里簡易疏散避難圖

防災資訊

村(里)基本資料

• 總人口數：2390人

災害通報單位

*彰化縣災害應變中心 電話：

04-7512148

*北斗鎮災害應變中心

電話：04-8884166

*北斗派出所

電話：04-8882010

*北斗消防分隊

電話：04-8882050

緊急聯絡人

*里長：許明圖

電話：04-8883879

防災資料網站

*內政部消防署

<https://www.nfa.gov.tw/cht/index.php>

*彰化縣消防局

<http://www.chfd.gov.tw>

*彰化縣北斗鎮公所

<https://town.chcg.gov.tw/beidou/00home/index02.aspx>

避難原則

立即進入附近防空避難場所避難

避難收容處所

1.名稱：中寮社區活動中心

地址：彰化縣和美鎮中寮里東興路21號

電話：04-7355328

2.名稱：螺陽國小

地址：彰化縣北斗鎮西安里文苑路二段150號

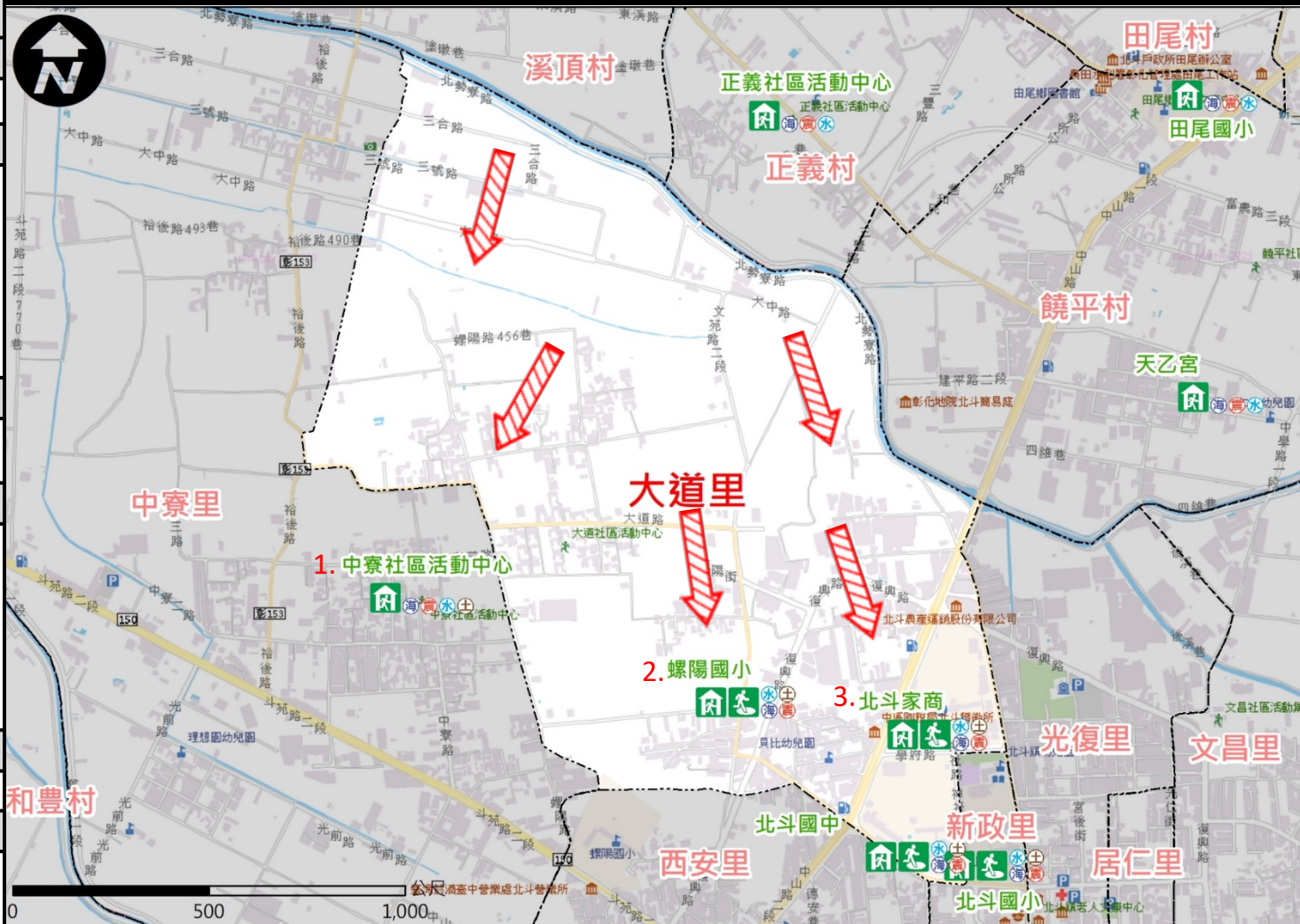
電話：04-8882039

3.名稱：北斗家商

地址：彰化縣北斗鎮大道里學府路50號

電話：04-8882224

北斗鎮公所112年11月製作



圖例	道路		標示				行政區域	
		國道		建議疏散避難方向		政府機關		醫療院所
		快速道路		適用災害類型		警察機關		福利機構
		省道		避難收容處所(室內)		119 消防機關		連鎖便利商店
	縣(市)道		避難收容處所(室外)		學校機關		村(里)界線	
							圖資來源： 內政部國土測繪中心	

彰化縣北斗鎮新生里簡易疏散避難圖

防災資訊

村(里)基本資料

- 總人口數：2346人

災害通報單位

- *彰化縣災害應變中心 電話：04-7512148
- *北斗鎮災害應變中心 電話：04-8884166
- *北斗派出所 電話：04-8882010
- *北斗消防分隊 電話：04-8882050

緊急聯絡人

- *里長：吳金郎
- 電話：04-8870358

防災資料網站

- *內政部消防署 <https://www.nfa.gov.tw/cht/index.php>
- *彰化縣消防局 <http://www.chfd.gov.tw>
- *彰化縣北斗鎮公所 <https://town.chcg.gov.tw/beidou/00home/index02.aspx>

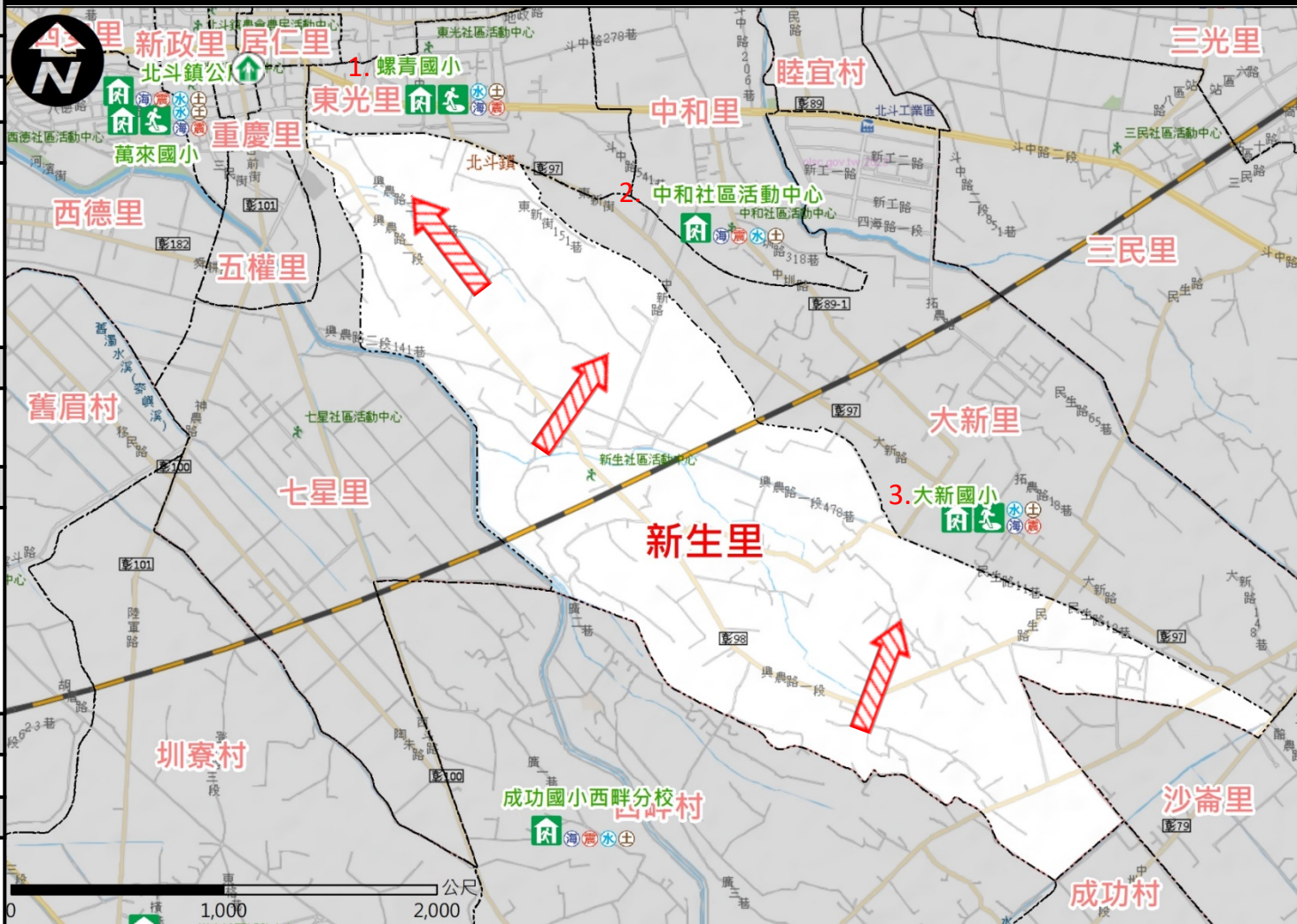
避難原則

立即進入附近防空避難場所避難

避難收容處所

- 名稱：螺青國小
地址：彰化縣北斗鎮東光里斗中路712號
電話：04-8882031
- 名稱：中和社區活動中心
地址：彰化縣北斗鎮中和里中圳路305號
電話：04-8884177
- 名稱：大新國小
地址：彰化縣北斗鎮大新里大新路556號
電話：04-8882640

北斗鎮公所112年11月製作



圖例	道路		標示			行政區域			
		國道		建議疏散避難方向		政府機關		村(里)界線	
		快速道路		適用災害類型		警察機關			
		省道		避難收容處所(室內)		消防機關			
	縣(市)道		避難收容處所(室外)		學校機關	連鎖便利商店			

彰化縣北斗鎮大新里簡易疏散避難圖

防災資訊

村(里)基本資料

- 總人口數：2074人

災害通報單位

- *彰化縣災害應變中心 電話：04-7512148
- *北斗鎮災害應變中心 電話：04-8884166
- *北斗派出所 電話：04-8882010
- *北斗消防分隊 電話：04-8882050

緊急聯絡人

- *里長：陳孟麒 電話：04-8887499

防災資料網站

- *內政部消防署 <https://www.nfa.gov.tw/cht/index.php>
- *彰化縣消防局 <http://www.chfd.gov.tw>
- *彰化縣北斗鎮公所 <https://town.chcg.gov.tw/beidou/00home/index02.aspx>

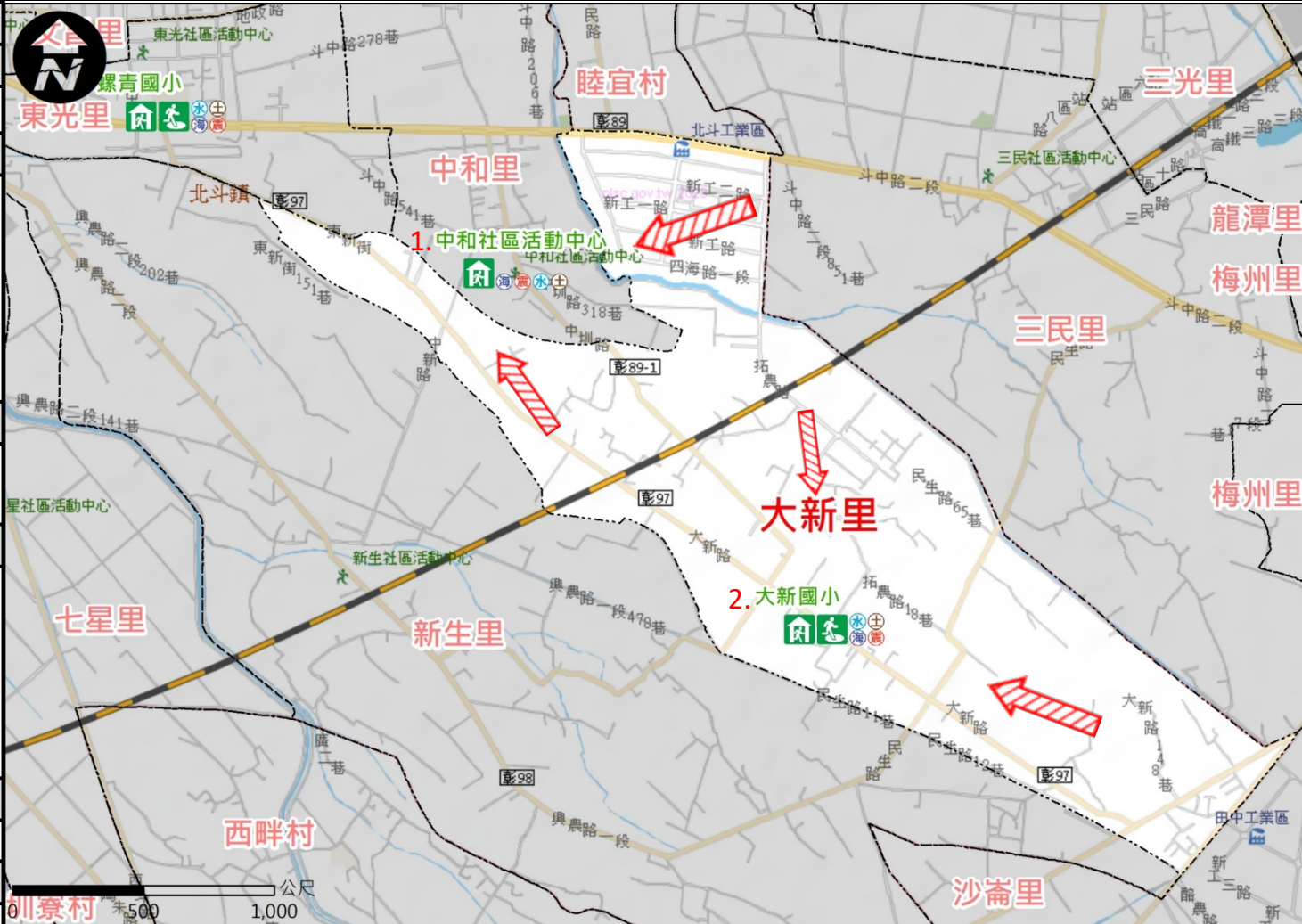
避難原則

立即進入附近防空避難場所避難

避難收容處所

- 名稱：中和社區活動中心
地址：彰化縣北斗鎮中和里中圳路305號
電話：04-8884177
- 名稱：大新國小
地址：彰化縣北斗鎮大新里大新路556號
電話：04-8882640

北斗鎮公所112年11月製作



圖例

道路	標示	行政區域
55 國道	建議疏散避難方向	政府機關
55 快速道路	適用災害類型	警察機關
55 省道	避難收容處所(室內)	消防機關
AaBbYyZz 縣(市)道	避難收容處所(室外)	學校機關
		醫療院所
		福利機構
		連鎖便利商店
		村(里)界線
		圖資來源：內政部國土測繪中心